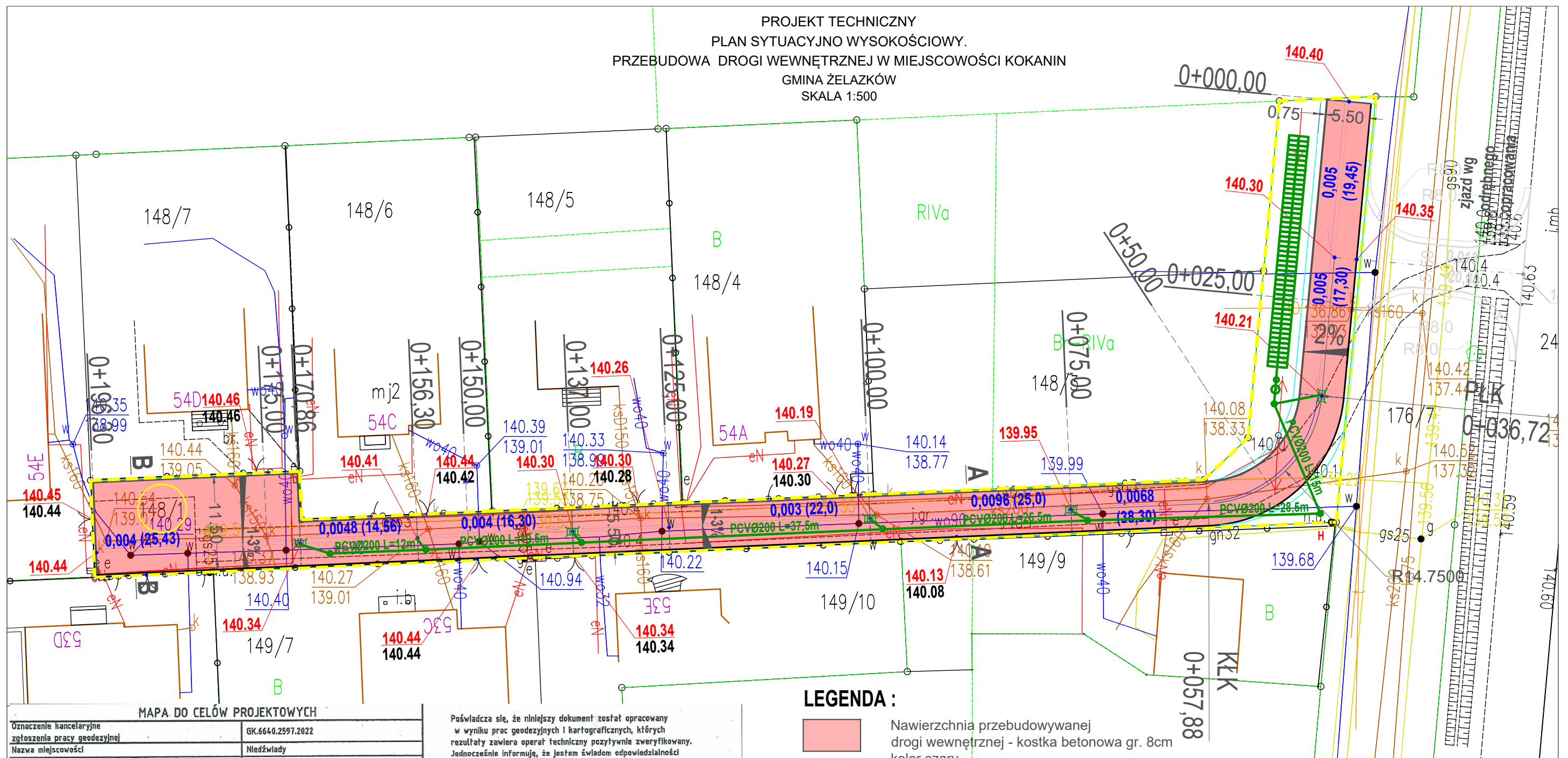















GMINA ŻELAZKÓW
SKALA 1:500



LEGENDA :

-  Nawierzchnia przebudowywanej drogi wewnętrznej - kostka betonowa gr. 8cm kolor szary
 -  Nawierzchnia poboczu -mieszanka niezwiązana C90/3, gr. 15cm
 -  Opornik 12x20x100 całkowicie zatopiony
 -  Rzędne projektowane w osi drogi. Rzędna projektowanego ścieku oraz wpustów w osi drogi jest mniejsza o 2 cm
 -  Rzędne terenu
 -  Spadki poprzeczne
 -  Spadki podłużne
 -  granice działek
 -  projektowane wpusty kanalizacji deszczowej
 -  projektowana kanalizacja deszczowa wraz z systemem głębokiego rozsączania wód

MAPA DO CELÓW PROJEKTOWYCH	
Oznaczenie kancelaryjne	GK.6640.2597.2022
zgłoszenia pracy geodezyjnej	
Nazwa miejscowości	Niedźwiady
Identyfikator i nazwa jednostki ewidencyjnej	300711_2 - Żelazków
Identyfikator i nazwa obrębu ewidencyjnego	300711_2.0012 - Kokałna
Skala mapy	1 : 500
Sekcja mapy zasadniczej	5.164.2124.2.2, 6.164.2124.2.4
Nazwa układu współrzędnych prostokątnych płaskich	2000 sřřęfa 6
Nazwa układu wysokości	PL-EVRF2007-NH
Oznaczenie granic obszaru, który był przedmiotem aktualizacji	
Informacje o słuźebnořciach gruntowych majacych wpływ na zagospodarowanie gruntów, zlokalizowanych w granicach projektowanej inwestycji	Nie ustalono
Data opracowania mapy	30.08.2022 r.
<p style="text-align: center;"> GEOIR Marcin Wyrembak ul. Lipowa 33/10 62-800 Kalisz </p> <hr/> <p> imię i nazwisko osoby uprawnionej do podpisu Matgorzata Wyrembak Uprawnienia Geodezyjne Nr 14292 Matgorzata Wyrembak </p> <hr/> <p> imię i nazwisko geodeyty uprawnionego nr uprawnień i podpis geodeyty </p>	
<p style="text-align: right;">  podpis osoby reprezentującej podmiot </p> <hr/> <p style="text-align: right;">  Nr 14292 </p>	

<p>Poświadczam, że niniejszy dokument został opracowany w wyniku prac geodezyjnych i kartograficznych, których rezultaty zawiera operat techniczny pozytywnie zweryfikowany. Jednocześnie informuję, że jestem świadom odpowiedzialności karnej za złożenie fałszywego oświadczenia.</p>	
<p>Organ prowadzący państwowy zasób geodezyjny i kartograficzny</p>	<p>STAROSTA KALISKI</p>
<p>Identyfikator zgłoszenia prac geodezyjnych</p>	<p>GK.6640.2597.2022</p>
<p>Wykonawca prac geodezyjnych</p>	<p>GEOIR Marcin Wyrembak ul. Lipowa 33/10 62-800 Kalisz tel. 694 835 285 mail: biuro@geoir.pl</p>
<p>Data sporządzenia oraz numer dokumentu zawierającego wynik pozytywnej weryfikacji</p>	<p>Data sporządzenia: 07.09.2022 Numer dokumentu: GK.6640.2597.2022</p>
<p>Imię, nazwisko oraz uprawnienia zawodowe kierownika prac</p>	<p>Matgorzata Wyrembak Uprawnienia nr 14292</p>

ZAKŁAD USŁUG PROJEKTOWO-BUDOWLANYCH
"R-PROJEKT"
ul. Ks. W. Bliźnińskiego 1
62-850 Lisków
tel. 606 471 330
email: rygas.projekt@gmail.com

INWESTOR : Gmina Żelazków Żelazków 138, 62-817 Żelazków			
NAZWA OBIEKTU: Droga wewnętrzna			branża: DROGOWA
TEMAT OPRAWOWANIA: Przebudowa drogi wewnętrznej w miejscowości Kokanin			
LOKALIZACJA: Kokanin, gm. Żelazków			dz.: 148/1 - obr. 0012 Kokanin
RYSUNEK: Projekt Zagospodarowania Terenu			nr rysunku 1 skala: 1:500
PROJEKTANT :		WKP/0300/POOD/13	podpis:
inż. Arkadiusz Rygas-branża drogowa			
OPRAWCAŁ:		WKP/0348/POOS/18	podpis:
mgr inż. Ilona Grandyberg-branża sanitarna			